

Point travaux

Information sur les principaux travaux du 25 novembre au 1^{er} décembre 2024

Montpellier Méditerranée Métropole, compétente en matière de voirie et de mobilités, informe les habitants du territoire sur les principaux travaux de la semaine qui impactent les déplacements.

Nouvelle configuration de circulation des lignes de bus

- **Quartier Mosson**

Où ? Avenue de l'Europe.

Quand ? Depuis le 17 juin 2024.

Quoi ? Modification définitive de l'itinéraire de la ligne 19, en raison de travaux rue d'Oxford et avenue du Professeur Blayac.

Maître d'ouvrage : TaM.

Incidences :

- en direction de Pierre de Coubertin, par la rue du Professeur Blayac et l'avenue de l'Europe ;
- en direction de l'Hôtel du Département, par les avenues du Lauragais et l'avenue de l'Europe ;
- suppression de l'arrêt Halles de la Paillade ;
- les arrêts Oxford et Uppsala sont reportés aux arrêts situés sur l'avenue de l'Europe.



Travaux récemment terminés

- **Quartier Hôpitaux – Facultés**

Où ? Avenue du Val de Montferrand et rue de l'Aiguelongue.

Quand ? Depuis le 15 novembre 2024.

Quoi ? Travaux de revêtements de surface.

Maîtrise d'ouvrage : TaM.

Incidences sur la circulation : réouverture de la route de Mende au niveau de la place Domitienne.

- **Quartier Port Marianne**

Où ? Rue Vendémiaire.

Quand ? Depuis le 23 novembre 2024.

Quoi ? Réfection de la chaussée

Maître d'ouvrage : Montpellier Méditerranée Métropole.

Incidences sur la circulation : réouverture de la rue Vendémiaire.

- **Quartier Prés d'Arènes**

Où ? Rue du Lantissargues, entre les numéros 8 et 14.

Quand ? Depuis le 18 novembre 2024.

Quoi ? Terrassements et raccordement au réseau électrique.

Maître d'ouvrage : SA3M.

Incidences sur la circulation : fin de l'alternat rue du Lantissargues entre les numéros 8 et 14.

- **Métropole (hors Montpellier)**

- **Où ? Saint-Jean-de-Védas – chemin de la Coustaude.**

Quand ? Depuis le 18 novembre 2024.

Quoi ? Pose de la voie ferrée dans le cadre de la construction de la ligne 5 de tramway.

Maître d'ouvrage : TaM.

Incidences sur la circulation : réouverture de l'accès au chemin de la Coustaude depuis la route de Lavérune.

- **Où ? Saint-Jean-de-Védas - ZAC de la Lauze – rue Henri Farman, entre la rue Saint-Exupéry et le rond-point de l'autoroute 709.**

Quand : Depuis le 21 novembre 2024.

Quoi :

- Création d'un barreau routier.
- Aménagement d'une piste cyclable.
- Réalisation d'un giratoire.

Maître d'ouvrage : Montpellier Méditerranée Métropole.

Incidences sur la circulation : réouverture de la rue Henri Farman entre le numéro 1 rue

Maryse Bastié et le numéro 650 rue Henri Farman.

Nouveaux chantiers

• Métropole (hors Montpellier)

- **Où ? Clapiers – carrefour des Closades / avenue du Martinet (RM65).**

Quand ? Du 19 novembre à juillet 2025.

Quoi ?

- sécurisation du carrefour des Closades ;
- création d'une piste cyclable – véloligne B ;
- création de deux arrêts de bus ;
- raccordement du réseau des eaux usées.

Maîtrise d'ouvrage : Montpellier Méditerranée Métropole.

Incidences sur la circulation :

- réduction de la chaussée ;
- réduction de la vitesse à 30 Km/h ;
- maintien des deux sens de circulation.

- **Où ? Lavérune – avenue des Serres, entre le boulevard de la Mairie et la rue des Aires.**

Quand ? Du 18 novembre 2024 au 18 avril 2025.

Quoi ? Création d'un réseau pluvial.

Maître d'ouvrage : Montpellier Méditerranée Métropole.

Incidences sur la circulation :

- fermeture de l'avenue des Serres, entre le boulevard de la Mairie et la rue des Aires ;
- un itinéraire de déviation sera mis en place par le boulevard de la Mairie et l'avenue du Château.

- **Où ? Saussan – route métropolitaine 27E7 (RM27E7), entre l'avenue de l'Aurore et la route métropolitaine 185E1 (RM185E1).**

Quand ? Du 25 novembre 2024 au 25 avril 2025.

Quoi ? Création d'une voie verte.

Maître d'ouvrage : Montpellier Méditerranée Métropole.

Incidences sur la circulation :

- fermeture de la RM27E7, entre l'avenue de l'Aurore et la RM185E1 ;
- un itinéraire de déviation sera mis en place par les routes métropolitaines 185E1 et 27.

Travaux en cours

• Quartier Cambacérès – Sud de France (p18-19)

- **Où ? Rue Jacques Derrida, entre le rond-point de la Mogère et la rue du Mas de Brousses.**

Quand ? Du 21 octobre 2024 au 26 septembre 2025.

Quoi ?

- Travaux de dévoiement de réseaux d'eau potable et d'eau pluviale dans le cadre de l'extension de la ligne 1 de Tramway.
- Pose des rails de la voie ferrée.
- Pose d'un nouvel enrobé rue Jacques Derrida.
- Aménagement des trottoirs et d'une piste cyclable.

Maîtrise d'ouvrage : TaM et SA3M.

Incidences sur la circulation :

du 11 novembre 2024 au 10 mars 2025

- mise en impasse de la rue de la Cavallade au croisement avec la route de Vauguières ;
- accès riverains maintenus par l'avenue Nina Simone ;

du 21 octobre 2024 à septembre 2025

- fermeture de la rue Jacques Derrida dans les deux sens de circulation, entre le rond-point de la Mogère et la rue Maryam Mirzakhani ;
- mise en place d'un itinéraire de déviation dans les deux sens de circulation par les rues du Mas Rouge et de la Fontaine de la Banquière et l'avenue Nina Simone.



• Quartier Centre

○ Où ? Rue Hilaire Ricard et contre-allée Sud du boulevard des Arceaux

Quand ? Du 4 novembre 2024 à juin 2025.

Quoi ? Réaménagement des rues adjacentes à la place Max Rouquette dans le cadre du réaménagement des espaces publics Arceaux-Peyrou.

Maître d'ouvrage : SA3M.

Incidences sur la circulation :

- mise en impasse de la rue Hilaire Ricard ;
 - suppression de places de stationnements sur la contre-allée du boulevard des Arceaux ;
 - accès véhicules riverains maintenus sur la contre-allée du boulevard des Arceaux ;
 - cheminement piéton et deux roues maintenus ;
 - accès véhicules chantier et secours maintenus.
-
- **Où ? Boulevard Sarrail, entre les numéros 7 et 13.**
Quand ? Du 28 octobre 2024 à avril 2025.
Quoi ?
 - Travaux de raccordement aux réseaux électrique, télécom et des eaux pluviales et eaux usées;
 - Réfection de la chaussée, dans le cadre des travaux de rénovation et d'embellissement de la place de la Comédie et de l'Esplanade.
 - Réaménagement des sols de la jonction entre le Boulevard Sarrail et le Passage Bruyas.Maître d'ouvrage : TaM et SA3M.

Incidences sur la circulation :

- mise en impasse du passage Bruyas ;
- accès réglementé à l'aire piétonne au niveau de la rue Montpelliéret ;
- modification des sens de circulation des rues Fabre et Jacques Cœur ;
- fermeture définitive de l'accès au parking Comédie par le boulevard Sarrail ; (TaM) ;
- ouverture au parking Comédie par l'avenue Frédéric Mistral ; (TaM)
- accès riverains de l'immeuble sis 7/9 boulevard Sarrail emprunter les parkings TAM à proximité (Comédie / Corum).
- accès secours maintenus.



- **Où ? Rues des Aiguerelles, Farges et du Général Riu.**

Quand ? Du 8 juillet au 31 octobre 2024. Prolongation jusqu'au 13 décembre 2024.

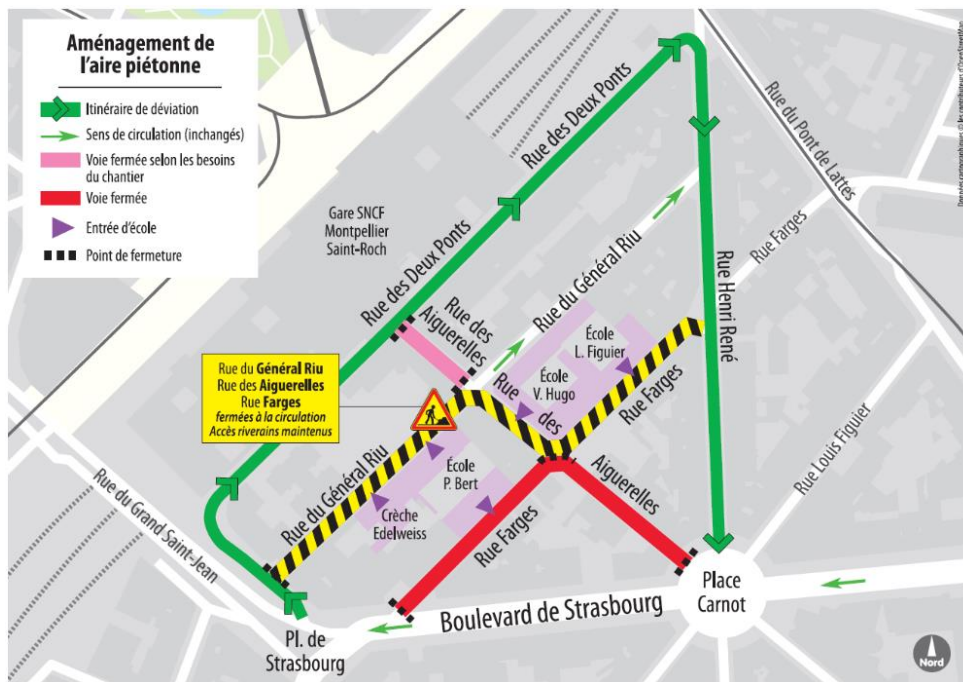
Quoi ?

- Réfection de la chaussée.
- Élargissement des trottoirs.
- Embellissement et végétalisation, dans le cadre du dispositif « Rue aux écoliers ».

Maître d'ouvrage : Montpellier Méditerranée Métropole.

Incidences sur circulation :

- fermeture de la rue des Aiguerelles entre les rues des Deux Ponts et du Général Riu, selon les besoins du chantier ;
- un itinéraire de contournement sera mis en place par les rues des Deux Ponts et Henri René ;
- fermeture des rues des Aiguerelles et Farges entre les places Carnot et de Strasbourg ;
- fermeture permanente de l'accès à la rue du Général Riu depuis la Place de Strasbourg ;
- accès riverains maintenus.



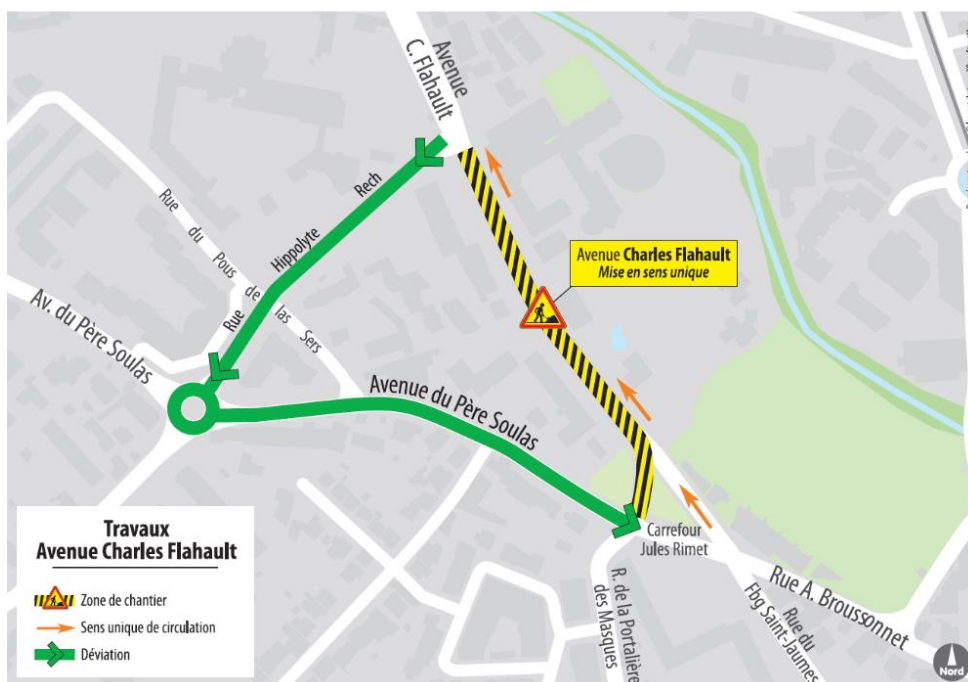
- **Où ? Avenue Charles Flahault, entre les rues Auguste Broussonnet et Hyppolyte Rech.**
 Quand ? Du 16 septembre 2024 au 25 novembre 2025. Prolongation jusqu'au 1^{er} décembre.
 Quoi ?

- Création et aménagement de piste cyclable.
- Mise en accessibilité des trottoirs.
- Renouvellement du réseau d'éclairage public.

Maître d'ouvrage : Montpellier Méditerranée Métropole.

Incidences sur la circulation :

- mise en sens unique de l'avenue Charles Flahault de la rue Auguste Broussonnet vers la rue Hyppolyte Rech;
- un itinéraire de déviation sera mis en place par la rue Hyppolyte Rech et l'avenue du Père Soulas.



○ **Où ? Avenue Jacques Cartier, rue Poséidon et pont Juvénal.**

Quand ? Du 22 avril au 27 décembre 2024.

Quoi ?

- Création de la station, aménagement de la voirie et pose des bordures, dans le cadre de l'aménagement de la ligne 1 du Bustram.
- Rabotage et pose des enrobés

Maîtrise d'ouvrage : TaM.

Incidences sur la circulation :

- rétablissement du double sens de circulation de la rue Poséidon vers l'avenue Pierre Mendès-France ;
- rétablissement de la configuration normal de circulation de l'avenue du Pont Juvénal ;
- mise en sens unique de l'avenue Jacques Cartier selon les besoins du chantier ;
- maintien du sens de circulation vers l'avenue Pierre Mendès-France ;
- accès au parking Europa maintenus.



○ **Où ? Place des Martyrs de la Résistance**

Quand ? Du 4 mars au à avril 2025.

Quoi ?

- Élargissement de la rampe d'accès au parking Préfecture-Marché aux Fleurs.
- Fermeture de la sortie du parking donnant sur la place des Martyrs de la Résistance.
- Réaménagement de la place.

Maître d'ouvrage : SA3M.

Incidences sur la circulation :

- accès riverains et livraisons maintenus ;
- rétablissement de l'entrée et de la sortie du parking d'origine (par la rue Foch – parking Préfecture) ;
- une sortie est également possible par la place du Marché aux Fleurs ;
- fermeture de la place des Martyrs de la Résistance à hauteur du numéro 3 (devant les magasins Gibert et Armand Thierry).



- **Où ? Rue Bonnard, entre les rues Auguste Broussonnet et du Faubourg Saint-Jaumes.**

Quand ? Du 5 février à décembre 2024.

Quoi ?

- Création d'une zone de rencontre. Dans cette zone, les piétons sont autorisés à circuler sur la chaussée sans y stationner et bénéficient de la priorité sur les véhicules.
- Aménagement de l'anneau vélo qui permettra de réaliser une continuité cyclable dans les deux sens de circulation autour du centre-ville de Montpellier.
- Enfouissement des réseaux aériens.

Maître d'ouvrage : Montpellier Méditerranée Métropole.

Incidences sur la circulation :

- suppression de places de stationnement et fermeture de la rue Bonnard, entre les rues Auguste Broussonnet et du Faubourg Saint-Jaumes.
- un itinéraire de déviation sera mis en place par la rue de la Sauzède.
- accès piétons et riverains maintenus.
- une place de stationnement au parking Pitot ou un abonnement de « stationnement résident sur voirie » est proposé aux riverains propriétaires ou locataires de parkings privés rue Bonnard.

- **Où ? Avenue Georges Clemenceau et rues adjacentes.**

Quand ? du 29 juin 2024 au 28 mars 2025.

Quoi ? Réalisation de la plateforme et de la voie ferrée dans le cadre de la construction de la ligne 5 de tramway.

Maître d'ouvrage : TaM.

Incidences sur la circulation :

- fermeture ponctuelle des voies selon les besoins du chantier ;
- accès riverains maintenus.

- **Quartier Cévennes**

- **Où ? Rues du Chemin Salinier et de Château Bon (depuis la route de Lavérune)**

Quand ? Du 8 juillet au 28 mars 2025.

Quoi ? Pose de la voie ferrée dans le cadre de la construction de la ligne 5 de tramway.

Maître d'ouvrage : TaM.

Incidences sur la circulation

- fermeture de l'accès à la rue du Chemin Salinier depuis la route de Lavérune ;
- accès riverains maintenus par la rue du Pont de Lavérune.



- **Où ? Avenue des Moulins, entre la route de Lodève et rue des Avelaniers.**

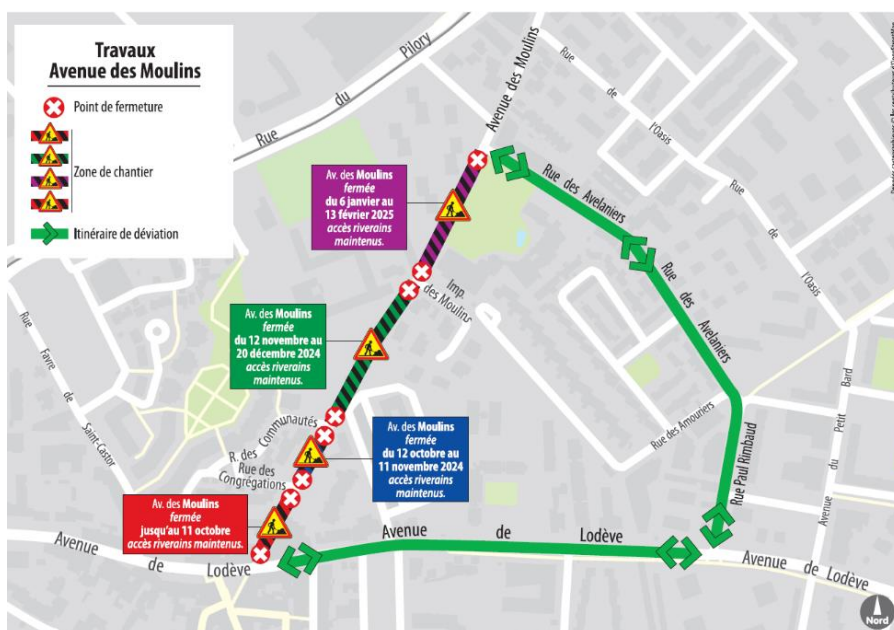
Quand ? Du 8 juillet 2024 au 15 mars 2025.

Quoi ? Travaux de renouvellement des réseaux d'eau potable et d'assainissement.

Maître d'ouvrage : Régie des eaux.

Incidences sur circulation :

- suppression de places de stationnement entre la rue des Congrégations et la rue des Communautés ;
- **du 18 novembre au 20 décembre 2024** : fermeture de l'avenue des Moulins de la rue des Communautés à l'impasse des Moulins ;
- **du 6 janvier au 13 février 2025** : fermeture de l'avenue des Moulins de l'impasse des Moulins à la rue des Avelaniers ;
- mise en place d'un itinéraire de déviation par la route de Lodève, les rues Paul Rimbaud et des Avelaniers ;
- accès riverains maintenus.



○ **Où ? Rue de Casseyrols.**

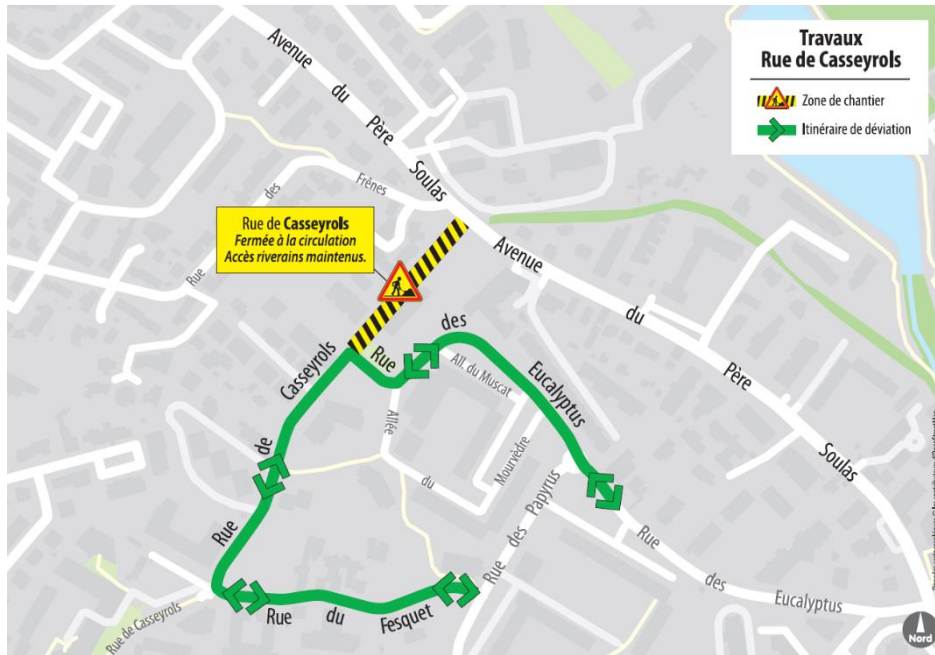
Quand ? Du 13 mai au 16 décembre 2024. Prolongation jusqu'au 20 décembre 2024.

Quoi ? Création du réseau de chaleur Nord Alco.

Maîtrise d'ouvrage : SA3M Énergie.

Incidences sur la circulation :

- fermeture de la rue Casseyrols entre l'avenue du Père Soulas et la rue des Eucalyptus ;
- un itinéraire de déviation sera mis en place par les rues des Eucalyptus, du Fesquet et de Casseyrols.



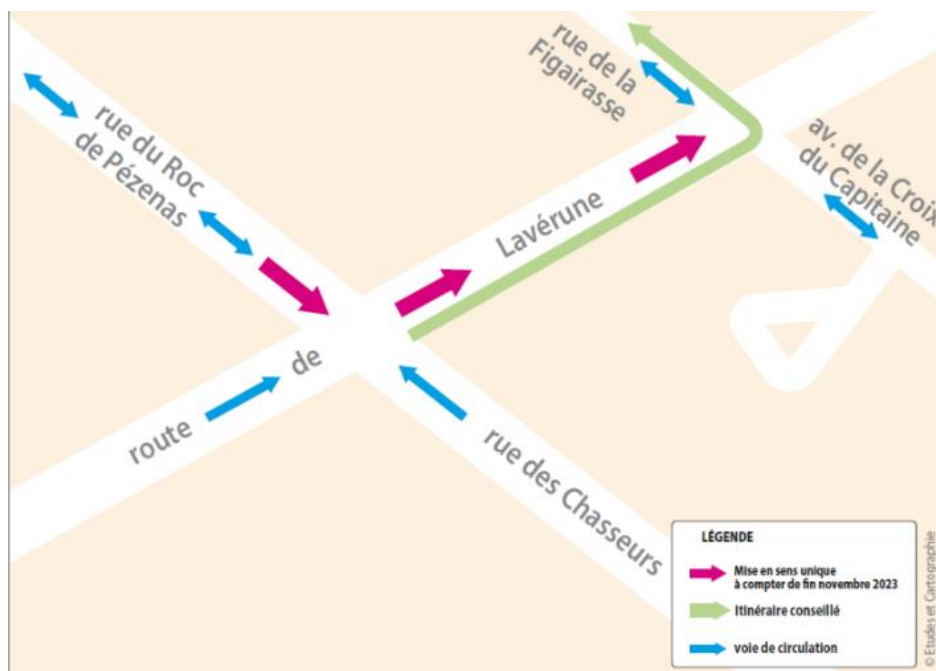
○ **Où ? Route de Lavérune et rue du Roc de Pézenas.**

Quand ? Du 27 novembre 2023 à août 2025.

Quoi ? Construction de la ligne 5 de tramway.

Maître d'ouvrage : TaM.

Incidence sur la circulation : mise à sens unique de la rue du Roc de Pézenas au croisement de la route de Lavérune.



- **Quartier Croix d'Argent**

- **Où ? Rue Laurent François – ZAC Cité Créative, entre les rues des Chasseurs et Lydie Bénichou.**

Quand ? Du 12 novembre 2024 au 20 janvier 2025.

Quoi ? Réaménagement de la partie basse de la rue Laurent François.

Maître d'ouvrage : SA3M.

Incidences sur la circulation :

- fermeture de la rue Laurent François entre les rues des Chasseurs et Lydie Bénichou ;
- mise en place d'un itinéraire de déviation par la rue du 56^{ème} Régiment d'Artillerie et l'avenue de la Croix du Capitaine ;
- mise en place d'un itinéraire de déviation piétons et cyclistes par la rue du 56^{ème} Régiment d'Artillerie.

- **Où ? Rue Raimon de Trencavel.**

Quand ? Du 4 novembre 2024 au 30 avril 2025.

Quoi ?

- Aménagement de la piste cyclable.
- Réfection de la chaussée élargissement des trottoirs.
- Organisation du stationnement.
- Embellissement et végétalisation ;

Maître d'ouvrage : Montpellier Méditerranée Métropole.

Incidences sur la circulation selon les besoins du chantier :

- suppression de places de stationnement ;
- mise en sens unique de la rue Raimon de Trencavel de l'avenue de Toulouse vers le boulevard Paul Valéry (sur la voie habituellement dévolue au stationnement) ;
- cheminement piétons maintenu à l'intérieur du chantier ;
- accès riverains maintenus.

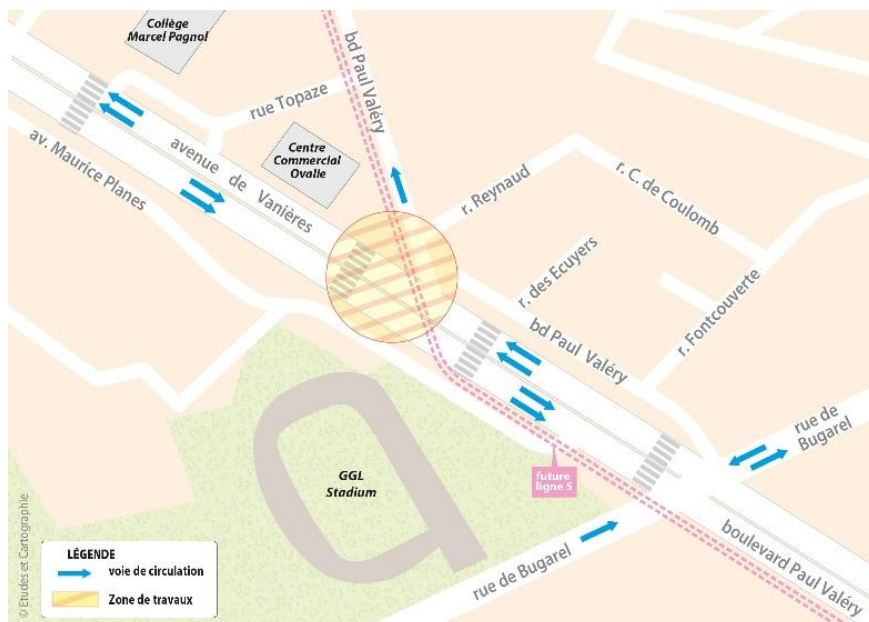
- **Où ? Avenue de Vanières, au croisement entre le boulevard Paul Valéry et l'avenue de Vanières.**

Quand ? Du 4 au 29 novembre 2024 de 20h à 6h (hors week-end).

Quoi ? Finalisation de la traversée piétonne entre les quartiers Estanove et Ovalie dans le cadre de la construction de la ligne 5 de tramway.

Maître d'ouvrage : TaM.

Incidences sur la circulation : modification de la circulation selon les besoins du chantier.



- **Où ? Avenue Étienne Méhul depuis la rue Raymond Recouly vers la rue de la Madeleine.**

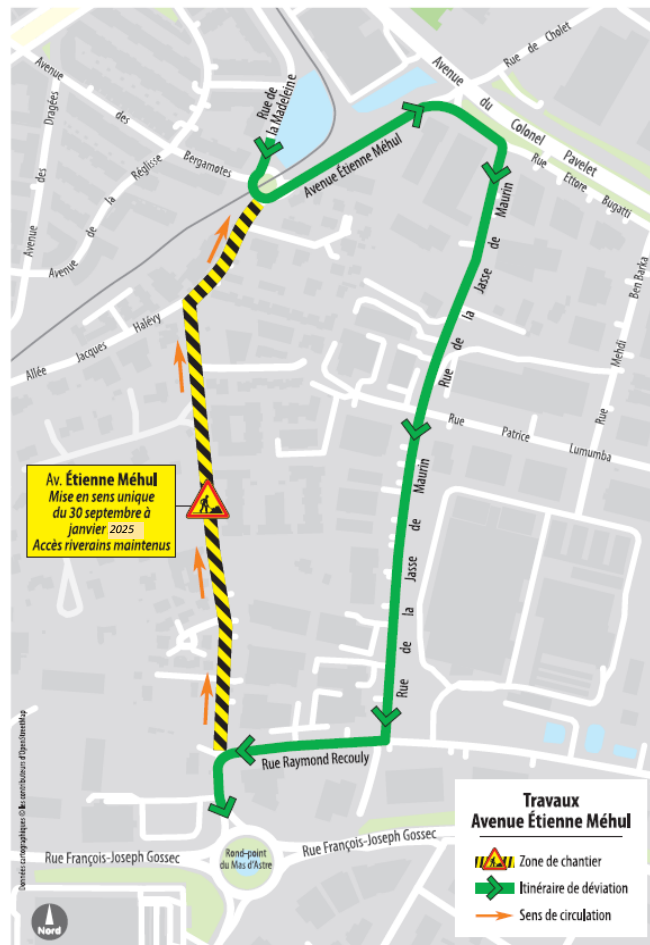
Quand ? Du 30 septembre 2024 à janvier 2025.

Quoi ? Enfouissement des réseaux de l'éclairage public, électrique et télécom.

Maître d'ouvrage : Montpellier Méditerranée Métropole.

Incidences sur la circulation :

- mise en sens unique de l'avenue Étienne Méhul depuis la rue Raymond Recouly vers la rue de la Madeleine ;
- mis en place d'un itinéraire de déviation par les rues de la Jasse de Maurin et Raymond Recouly ;
- accès riverains maintenus



- **Où ? Rue du Pas du Loup entre le boulevard Paul Valéry et l'avenue des Vanières.**

Quand ? Du 8 juillet 2024 au second semestre 2025.

Quoi ? Réalisation de la plateforme dans le cadre de la construction de la ligne 5 du tramway.

Maître d'ouvrage : TaM.

Incidences sur la circulation :

- fermeture de l'accès à la rue du Pas du Loup depuis son intersection avec le boulevard Paul Valéry ;
- mise en place d'un itinéraire de déviation par le boulevard Paul Valéry et la route de Lavérune.



○ **Où ? Avenue du XV de France.**

Quand ? Du 18 mars 2024 à décembre 2025.

Quoi ? Réalisation de la plateforme de tramway.

Maître d'ouvrage : TaM.

Incidences sur la circulation : suppression des places de stationnement rue du XV de France.



○ **Où ? Rues des Chasseurs et de Font-Couverte.**

Quand ? 12 février 2024 au 30 mai 2025.

Quoi ? Réalisation de la plateforme et des voies ferrées dans le cadre de la construction de la ligne 5 de tramway.

Maître d'ouvrage : TaM.

Incidences sur la circulation :

du 20 novembre 2024 au 30 mai 2025 :

- mise en impasse de la rue des Chasseurs, de la route de Lavérune vers la rue Font-Couverte ;
- configuration définitive en sens unique de la rue de Font-Couverte, de la rue des Chasseurs vers l'avenue de la Croix du Capitaine ;

du 12 février au 30 décembre 2024 rue de Font-Couverte, entre les rues des Chasseurs et du Lavandin :

- mise en sens unique de la rue de Font-Couverte entre les rues des Chasseurs et du Lavandin ;
- mise en sens unique de la rue de Font-Couverte entre l'avenue de la Croix du Capitaine et la rue des Chasseurs ;
- accès riverains maintenus jusqu'au rond-point de la rue des Chasseurs.



- **Où ? Rue Léon Marès et avenue Lepic, entre la place du 8 Mai 1945 et la rue de l'Étoile Bleue.**

Quand ? Du 25 janvier 2024 à décembre 2025.

Quoi ? Réalisation de la plateforme et voie ferrées dans le cadre de la construction de la ligne 5 de tramway.

Maître d'ouvrage : TaM.

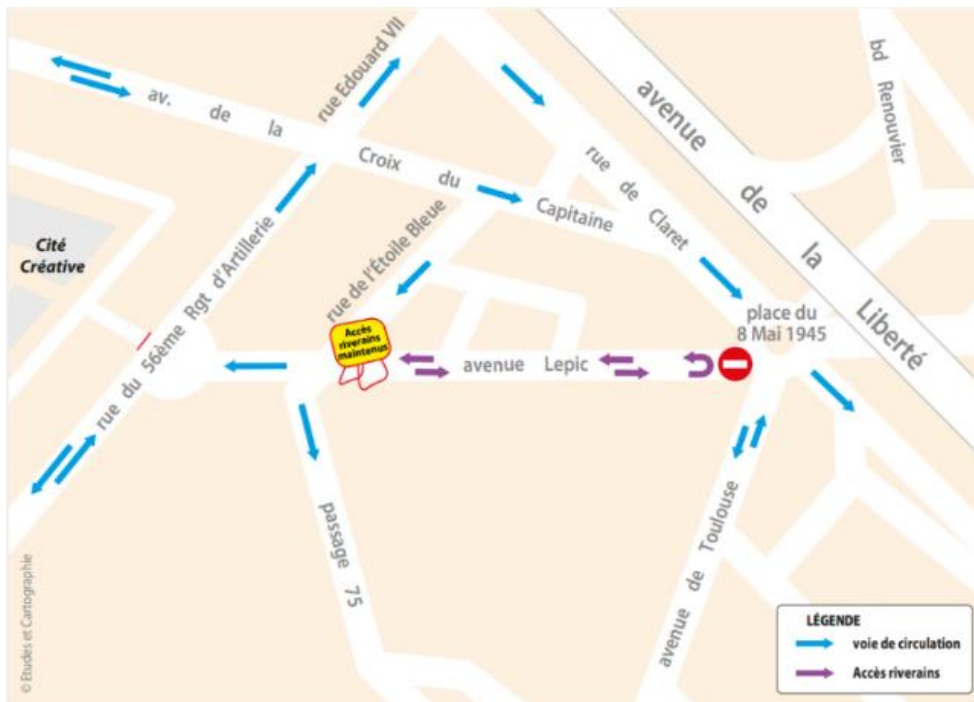
Incidences sur la circulation :

avenue Lepic

- fermeture de l'avenue Lepic depuis la place du 8 Mai 1945 ;
- l'accès à l'avenue Lepic s'effectuera uniquement par les rues du 56^e Régiment d'Artillerie et de l'Étoile Bleue.

rue Léon Marès du 17 juin au 15 octobre 2024. Prolongation jusqu'au 2 décembre 2024 :

mise en impasse de la rue Léon Marès.



Zoom sur la rue Léon Marès



- **Où ? Place Fourier.**

Quand ? Du 8 janvier à décembre 2025.

Quoi ? Travaux d'infrastructure et voie ferrée dans le cadre de la construction de la ligne 5 de tramway.

Maître d'ouvrage : TaM.

Incidences sur la circulation : suppression de places de stationnement place Fourier.



- **Où ? Cité Créative entre la rue du 56^e Régiment d'Artillerie et la place Niki de Saint-Phalle.**
 Quand ? Du 20 novembre 2023 à décembre 2025.
 Quoi ? Construction de la ligne 5 de tramway.
 Maître d'ouvrage : TaM.
 Incidences sur la circulation :
 - fermeture de l'accès à la Cité Créative depuis la rue du 56^e Régiment d'Artillerie ;
 - maintien des accès piétons aux résidences et à l'école ESMA ;
 - suppression des stationnements sur le mail Pierre Mauroy.
- **Quartier Hôpitaux – Facultés**
 - **Où ? Route de Ganges entre l'avenue d'Occitanie et l'entrée du CHU Lapeyronie.**
 Quand ? Du 1^{er} juillet au 30 novembre 2024.
 Quoi ? Création du réseau de chaleur Nord Alco.
 Maîtrise d'ouvrage : SA3M Énergie.
 Incidences sur la circulation : mise en double sens de la route de Ganges du Centre-ville vers Montpellier Nord entre l'entrée du CHU Lapeyronie et l'entrée du Centre Antonin Balmes.
 - **Où ? Rue du Truel, entre l'avenue du Docteur Pezet et la place Eugène Bataillon.**
 Quand ? Du 1^{er} juillet 2024 au 31 janvier 2025.
 Quoi ?
 - Aménagement de la piste cyclable.
 - Réfection de la chaussée et élargissement des trottoirs.
 - Organisation du stationnement.
 - Enfouissement du réseau électrique et rénovation de l'éclairage public.
 - Embellissement et végétalisation.
 Maître d'ouvrage : Montpellier Méditerranée Métropole.
 Incidences sur la circulation :
 - mise en sens unique de la rue du Truel, entre l'avenue du Docteur Pezet et la place Eugène Bataillon ;
 - mise en place d'une déviation par les avenues Henri Dunant, Frédéric Sabatier d'Espéran, la rue du Triolet et l'avenue Augustin Fliche ;
 - vitesse de circulation abaissée à 20 km/h ;
 - la piste cyclable sera partagée par les cyclistes et les piétons ;
 - accès riverains maintenus.

- **Où ? Avenue Agropolis**

Quand ? Du 12 février au 20 décembre 2024.

Quoi ? Travaux de réseaux souterrains, de voirie et végétalisation dans le cadre de la construction de ligne 5 de tramway.

Maître d'ouvrage : TaM.

Incidences sur la circulation : mise en sens unique de l'avenue d'Agropolis entre le giratoire Professeur Louis Malassis au rond-point Agropolis.



- **Quartier Mosson**

- **Où ? Avenue de l'Europe, entre les rues d'Oxford et de Cos.**

Quand ? Du 2 septembre au 30 novembre 2024.

Quoi ? Création du réseau de chaleur Nord.

Maîtrise d'ouvrage : SA3M Énergie.

Incidences sur la circulation : réduction de deux à une voie de circulation vers la rue de Cos.

- **Où ? Rue Uppsala, entre la rue Elise Baudou et l'avenue de l'Europe.**

Quand ? Du 2 septembre au 30 novembre 2024.

Quoi ? Création du réseau de chaleur Nord.

Maîtrise d'ouvrage : SA3M Énergie.

Incidences sur la circulation :

- mise en sens unique de la rue d'Uppsala entre la rue Elise Baudou et l'avenue de l'Europe ;
- mise en place d'un itinéraire de déviation par la rue d'Oxford.

- **Où ? Avenue de Barcelone, entre le rond-point Schumann et la rue de Cos.**

Quand ? Du 30 octobre 2024 au 28 mars 2025.

Quoi ?

- Création des réseaux d'eaux pluviales, d'eaux usées et d'eau potable.
- Création du réseau de chaleur Nord.

Maître d'ouvrage : SA3M.

Incidences sur la circulation :

- fermeture de l'avenue de Barcelone entre le rond-point Schumann et la rue de Cos ;
- mise en place d'une déviation par l'avenue de l'Europe ou l'avenue d'Heidelberg ;
- suppression de places de stationnement.

○ **Où ? Avenue de l'Europe, entre le rond-point Schumann et la rue de Cos.**

Quand ? Du 14 octobre au 13 décembre 2024.

Quoi ?

- Création du réseau de chaleur Nord.
- Dévoiement des réseaux gaz, télécom et électrique.

Maîtrise d'ouvrage : SA3M.

Incidences sur la circulation : réduction de deux à une voie de circulation vers la rue de Cos.

○ **Où ? Rue Jules Guesde, entre l'allée de Paris et la rue de la Croix.**

Quand ? Du 7 octobre 2024 à novembre 2025.

Quoi ?

- Enfouissement des réseaux télécom, électrique et de l'éclairage public.
- Extension d'un collecteur des eaux pluviales.
- Création d'une piste cyclable.

Maître d'ouvrage : Montpellier Méditerranée Métropole et ENEDIS.

Incidences sur la circulation **du 7 octobre au 27 décembre 2024** :

- fermeture de la rue Jules Guesde, entre l'allée de Paris et la rue de la Croix ;
- mise en place d'un itinéraire de déviation par les rues de la Condamine, du Docteur Lachapelle, la route de Lodève et l'allée de Paris.

○ **Où ? Avenue de Heidelberg (du rond-point Schumann à l'intersection avec l'avenue de Louisville)**

Quand ? Du 14 octobre 2024 au 31 janvier 2025.

Quoi ?

- Réfection du réseau d'eaux pluviales.
- Création du réseau de chaleur Nord.

Maître d'ouvrage : SA3M.

Incidences sur la circulation :

- réduction de deux à une voie de circulation ;
- suppression de places de stationnement sur le parking du Centre Nautique Neptune.

○ **Où ? Avenue des Moulins et allée Paul Rivet entre les rues Henri Lagattu et de Malbosc.**

Quand ? Du 8 octobre 2024 au 15 mars 2025.

Quoi ? Création du réseau de chaleur Nord.

Maîtrise d'ouvrage : SA3M Énergie.

Incidences sur la circulation :

- réduction de 3 à 2 voies de circulation de l'avenue des Moulins du rond-point avenue des Moulins vers la rue d'Alco ;
- fermeture à la circulation piétonne et cycliste de l'allée Paul Rivet.

Incidences sur la circulation piétonne et cycliste **du 18 novembre au 20 décembre 2024** : emprunter la passerelle rue Anthony Kruger.

- **Quartier Port Marianne**

- **Où ? Boulevard Pénélope**

Quand ? Du 4 juillet à février 2025.

Quoi ? Création des structures des voies dans le cadre de l'extension de la ligne 1 du tramway.

Maître d'ouvrage : TaM.

Incidences sur la circulation :

- réduction de deux voies à une voie de circulation boulevard Pénélope, entre les carrefours de Londres et d'Alexandrie ;

28 novembre 2024 de 21h à 4h :

- fermeture du boulevard de la place de Lisbonne à la place de Madrid ;
- mise en place d'un itinéraire de déviation par le boulevard Télémaque et la rue Georges Meliès.



- **Où ? Avenue du Mondial 98, du rond-point Mattéo Manuguerra vers la place Ernest Granier.**

Quand ? Du 10 juin 2024 au 30 avril 2025.

Quoi ?

- Création et aménagement de la piste cyclable – Véloligne A.
- Végétalisation et embellissement de l'avenue.
- Désimperméabilisation des sols.

Maître d'ouvrage : Montpellier Méditerranée Métropole.

Incidences sur la circulation

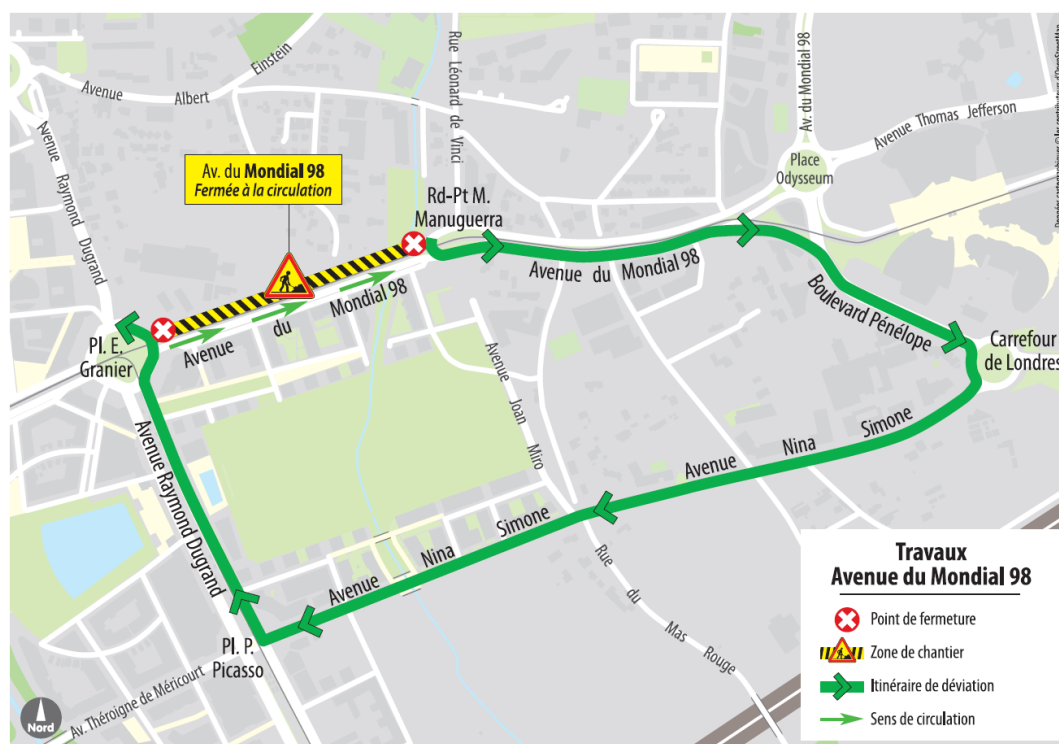
du 5 au 28 novembre 2024. Prolongation jusqu'au 2 décembre 2024 :

- fermeture de l'avenue du Mondial 98 entre les ronds-points Ernest Granier et Mattéo Manuguerra.
- fermeture de l'accès à la contre-allée depuis l'avenue du Mondial 98 ;
- un itinéraire de déviation sera mis en place par l'avenue Raymond Dugrand, la place Pablo Picasso, l'avenue Nina Simone, le rond-point de Londres, le boulevard Pénélope et le rond-point d'Odysseum ;
- suppression de places de stationnement ;
- riverains, service de collecte et livraison, suivre l'itinéraire en rose.



du 2 au 20 décembre 2024 :

- fermeture de l'avenue du Mondial du rond-point Mattéo Manuguerra vers la place Ernest Granier ;
- un itinéraire de déviation sera mis en place par l'avenue du Mondial 98, le boulevard Pénélope, le Carrefour de Londres, l'avenue Nina Simone, la place Pablo Picasso, l'avenue Raymond Dugrand et la place Ernest Granier.



- **Où ? Avenue de la Pompignane, entre le rond-point Christophe Colomb et la rue Henri Pecquet.**

Quand ? Du 25 mars au 27 décembre 2024.

Quoi ? Création de la piste cyclable et de la voie dédiée dans le cadre de l'aménagement de la ligne 1 de bustram.

Maîtrise d'ouvrage : TaM.

Incidences sur la circulation :

- réduction de deux voies à une voie de circulation avenue de la Pompignane ;
- un itinéraire de déviation est mis en place par les rues du Capitaine Pierre Pontal, Fra Angelico et l'avenue Albert Einstein.
- rétrécissement de la chaussée selon les besoins du chantier rue Henri Pecquet.

- **Où ? Rue de la Vieille Poste, entre la rue de Pinville et le rond-point Benjamin Franklin.**

Quand ? De décembre 2023 au 27 décembre 2024.

Quoi ? Travaux de démolition et de terrassement dans le cadre de l'aménagement de la ligne 1 du bustram.

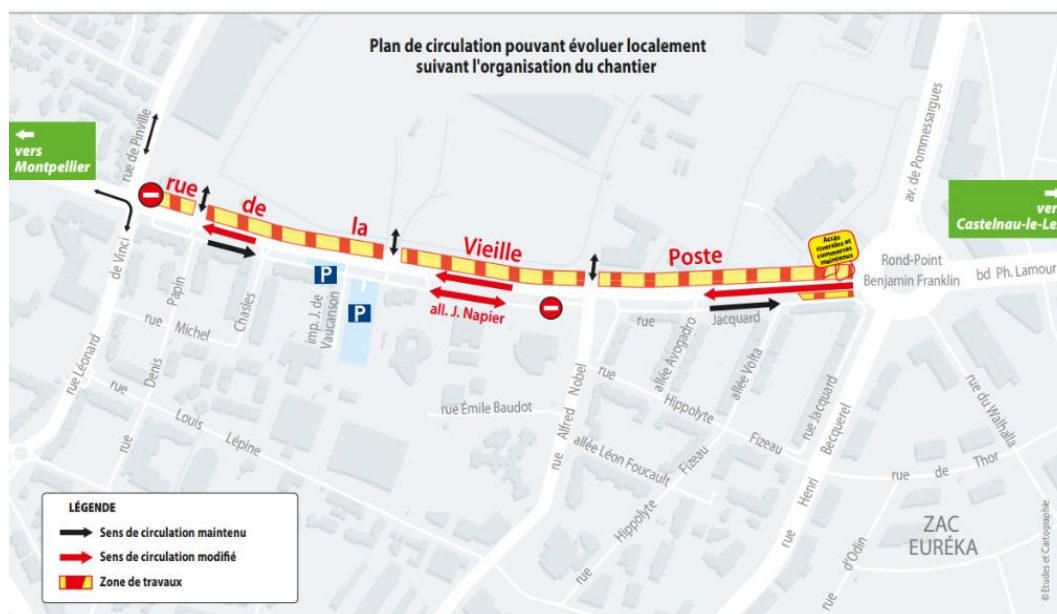
Maîtrise d'ouvrage : TaM.

Incidences sur les lignes de bus :

- les lignes 9 sens a et 51 vers Notre Dame de Sablassou seront déviées par les rues Léonard de Vinci et Louis Lépine ;
- les stations Pinville et Alfred Nobel sont reportés sur les arrêts Lagoya et Volta Fizeau.

Incidences sur la circulation : mise à sens unique de la rue de la Vieille Poste depuis le rond-point Benjamin Franklin et la rue de Pinville en direction de Montpellier ;

- à partir du 13 mai 2024, réouverture des accès commerces par les contre-allées John Napier et rue Jacquard ;
- accès riverains maintenus.



- **Où ? Avenue des Près d'Arènes, entre les rues Ferdinand de Lesseps et Lazare Ponticelli.**

Quand ? Du 2 octobre au 30 novembre 2024.

Quoi ? Aménagement de la piste cyclable devant la résidence Le Condor.

Maître d'ouvrage : SA3M.

Incidences sur la circulation : les piétons et les cyclistes sont tenus d'emprunter le trottoir situé en face.

- **Métropole (hors Montpellier)**

- **Où ? Baillargues – route Impériale, entre la route de Nîmes (RN113) et la rue Vincent Scotto.**

Quand ? Du 17 juin à janvier 2025.

Quoi ?

- Création d'une piste cyclable.
- Réfection de la chaussée et des trottoirs.
- Enfouissement des réseaux télécom, électrique et de l'éclairage public.

Maître d'ouvrage : Montpellier Méditerranée Métropole.

Incidences sur la circulation :

- la route Impériale sera mise à sens unique entre la rue du Levant et la rue Vincent Scotto ;
- un itinéraire de déviation est mis en place par les rues Jean Vilar, du contrôle et la rue du Levant ;
- accès riverains maintenus.

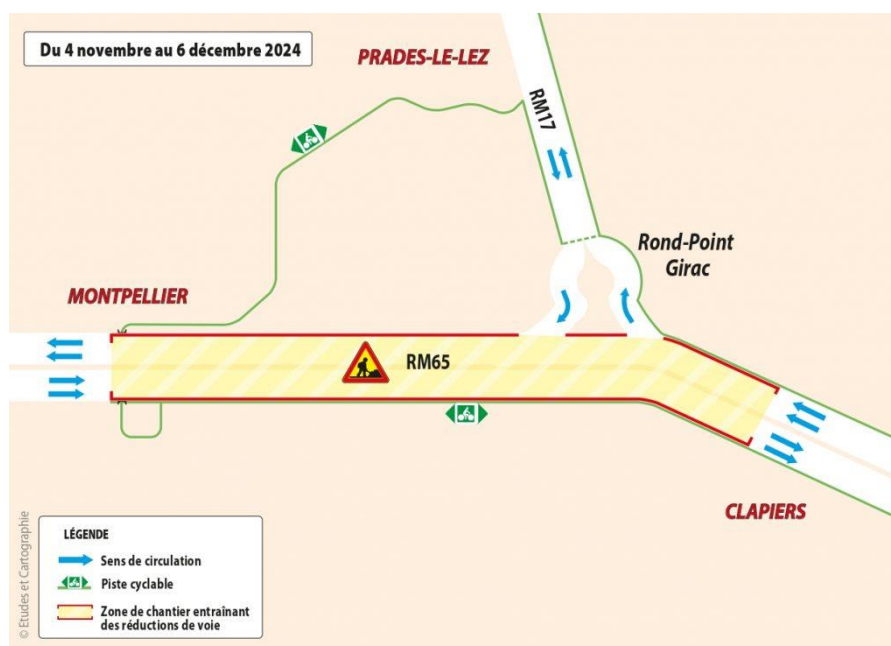
- **Où ? Clapiers - route métropolitaine 65 (RM65) au niveau du rond-point Girac.**

Quand ? Du 4 novembre au 6 décembre 2024.

Quoi ? Travaux de préfiguration des futures voies de circulation dans le cadre de la construction de la ligne 5 de tramway.

Maîtrise d'ouvrage : TaM.

Incidences sur la circulation : réduction de 2 voies à 1 voie, dans chacun des deux sens de circulation, selon les besoins du chantier.



- **Où ? Castelnau-le-Lez - boulevard Philippe Lamour.**

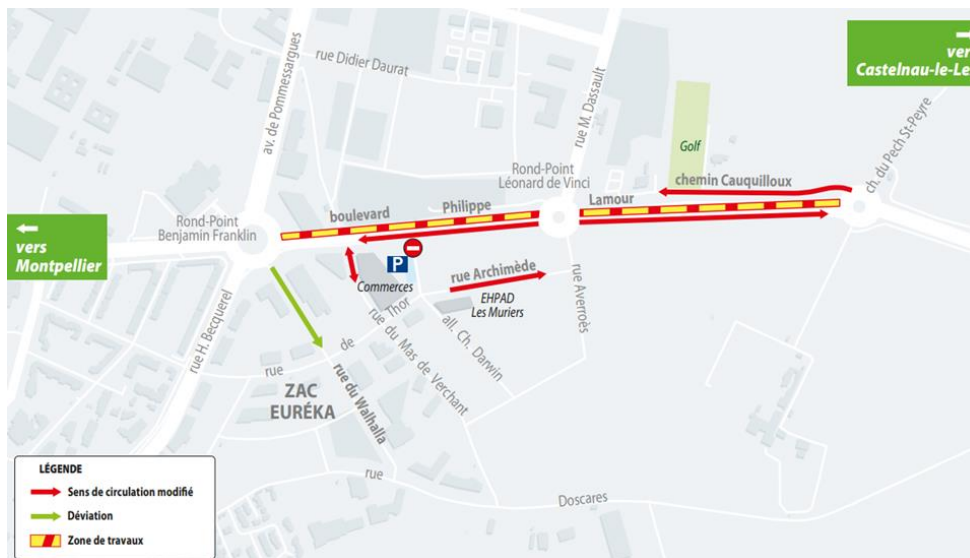
Quand ? Du 12 février au 27 décembre 2024.

Quoi ? Démolition des bordures et trottoirs, dans le cadre de l'aménagement de la ligne 1 du bustram.

Maître d'ouvrage : TaM.

Incidences sur la circulation **du 1^{er} juillet au 29 novembre 2024** :

- mise en sens unique du boulevard Philippe Lamour entre les ronds-points Léonard de Vinci et Benjamin Franklin
- remise en double sens de circulation du boulevard Philippe Lamour entre les ronds-points Léonard de Vinci et du Verchant.



- **Où ? Lattes – route métropolitaine 58 (RM 58) - avenue de l’Agau.**
 Quand ? Du 4 novembre au 20 décembre 2024.
 Quoi ? Raccordement cyclable et maillage des Vélolignes 4A et 4B.
 Maître d’ouvrage : Montpellier Méditerranée Métropole.
 Incidences sur la circulation :
 - fermeture de la RM58 au carrefour de l’avenue Geroge Frêche en direction de Lattes ;
 - maintien de la sortie sur l’avenue Georges Frêche ;
 - mise en place d’un itinéraire de déviation par le chemin de Soriech et la RM189.

- **Où ? Lattes – chemins du Mas de Merle et de la Céreirede.**
 Quand ? Du 3 juin au 30 septembre 2024. Prolongation jusqu’au 31 janvier 2025.
 Quoi ? Travaux de terrassement et de forage dans le cadre de l’agrandissement de la station épuration MAERA.
 Maître d’ouvrage : ENEDIS.
 Incidences sur la circulation :
 - réouverture du chemin du Mas de Merle ;
 - réouverture du chemin de la Céreirede entre la rue de la Première Écluse et la station d’épuration MAERA ;
 - fermeture de l’avenue du Pont Trinquat entre les rues de la Courbe et de la Rauzée basse ;
 - un itinéraire de déviation sera mis en place par les rues de la Première Écluse, de la Rauze et l’avenue du Docteur Jacques Fourcade ;
 - l’allée de la Méditerranée est fermée à la circulation cycliste ;
 - un itinéraire de déviation pour les cyclistes est prévu par le marché du Lez.

- **Où ? Lattes – avenue des Platanes**
 Quand ? Du 5 juillet au 29 novembre 2025.
 Quoi ?
 - Pose de canalisations d’eaux usées, d’eau potable, électrique et télécom.
 - Pose de réseau électrique et télécom.
 Maître d’ouvrage : SA3M.
 Incidences sur la circulation :
 - fermeture de l’avenue des Platanes entre la rue de la Muraillette et l’avenue de Figuières ;
 - accès rivaux maintenus par l’avenue des Platanes ou par la rue du Mas Rouge en fonction de l’avancement des travaux.

○ **Où ? Lavérune – avenue des Serres (RM5E2)**

Quand ? Du 15 juillet 2024 à décembre 2025.

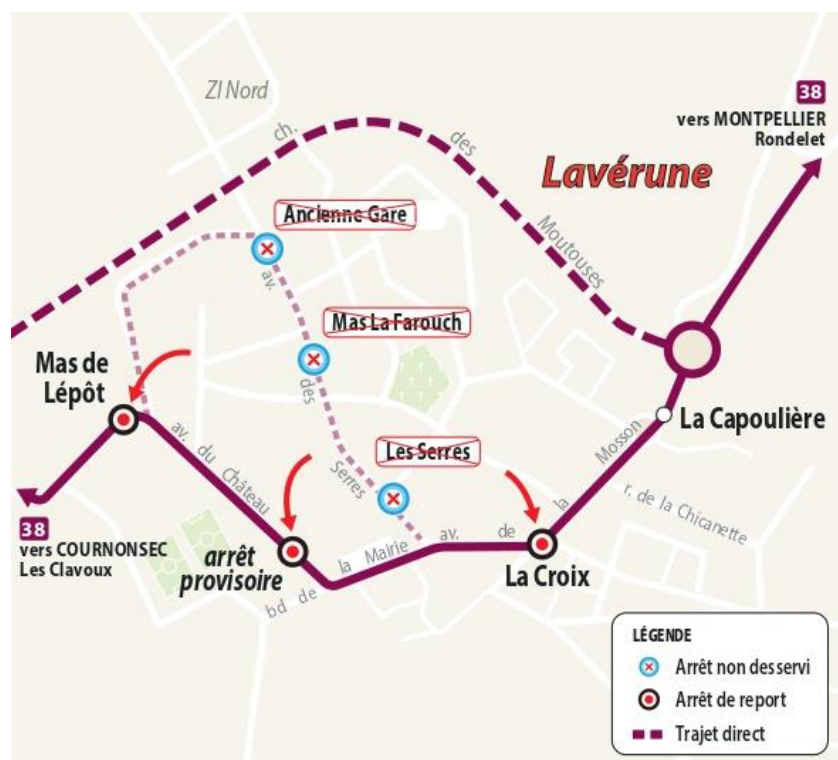
Quoi ?

- Création de pistes cyclables.
- Réfection de la chaussée et des trottoirs.
- Renouvellement des réseaux d'assainissement et des eaux pluviales.

Maître d'ouvrage : Régie des Eaux.

Incidences sur les lignes de bus :

- les lignes de bus TaM et LIO seront déviées par l'avenue de la Mosson, le boulevard de la Mairie et l'avenue du Château ;
- les arrêts : Ancienne Gare, Mas la Farouch et Les Serres ne sont pas desservis dans les deux sens ;
- se reporter aux arrêts : Mas de Lépôt, La Croix et aux arrêts provisoires avenue du Château.



Incidences sur la circulation :

- l'avenue des Serres sera fermée à la circulation selon les besoins du chantier ;
- un itinéraire de déviation est mis en place par l'avenue du Château (RM5E12) et le boulevard de la Mairie ;
- accès riverains maintenus.

○ **Où ? Le Crès – place du Pont Trinquat, entre la rue des Martins Pêcheurs et la rue des Jardin du Sablas.**

Quand ? Du 3 juin au 25 octobre 2024. Prolongation jusqu'au 29 novembre 2024.

Quoi ?

- Branchement des Arènes au réseau des eaux usées.
- Réfection de la voirie et pose de bordures.
- Réfection et élargissement des trottoirs.
- Création d'une piste cyclable et piétonne (voie verte) afin d'améliorer et sécuriser les déplacements des piétons, des cyclistes et des personnes à mobilité réduite (PMR).

Maîtrise d'ouvrage : Montpellier Méditerranée Métropole.

Incidences sur la circulation :

- fermeture de la place du Pont Trinquat, entre le rond-point des Arènes du Crès, la rue des Jardins du Sablas et la rue des Tamaris ;
- mise en place d'une déviation par la rue des Tamaris dans les deux sens de circulation ;
- accès riverains, aux commerces, au marché dominical et au stade Jacques Robert maintenus.

○ **Où ? Montferrier-sur-Lez – rond-point d'Agropolis.**

Quand ? Du 2 octobre 2023 à septembre 2025.

Quoi ? Aménagement des nouveaux giratoires d'Agropolis sous la RM65, dans le cadre de la construction de la ligne 5 de tramway.

Maître d'ouvrage : TaM.

Incidence sur la circulation : réduction à une voie du giratoire d'Agropolis sous la RM65.

○ **Où ? : Montferrier-sur-Lez – RM17E11 – Pont du Lez.**

Quand ? À partir du 16 juin 2023.

Quoi ? Création d'une voie verte sur la RM17E11 et élargissement du pont du Lez.

Maître d'ouvrage : Montpellier Méditerranée Métropole.

Incidence sur la circulation : circulation alternée gérée par feux sur le pont du Lez.

○ **Où ? Vendargues – avenue de la Gare, rue des Balances et rue des Bergeries.**

Quand ? Du 17 juin 2024 au 27 juin 2025.

Quoi ?

- Enfouissement des réseaux télécom, électrique et de l'éclairage public.
- Aménagement de voirie.

Maître d'ouvrage : Montpellier Méditerranée Métropole.

Incidences sur la circulation :

- suppression de places de stationnement ;
- mise en place d'une circulation alternée selon les besoins du chantier.